







RoadBook



GIRO CAMMINO DI SANTIAGO-PORTOGALLO 2013





data	località	km/gg	tempo in movimento	orario indicativo	cosa vedere 	dove pernottare		
domenica 18 agosto	Villorba	0	0.00	8.00.00				
	autostrada A 27 - A4 - A 21- a 26 - A10 (F) A 8 - A 9 - A 61 - A 64 -							
lunedì 19	Aix en Provence	750	8.00	17.00.00	A8 uscita 31 (Fréjus, par RN7). Alla 1 rotonda a dx, alla seconda a dx camping a 600 metri a dx.			
				8.00.00		Camping Arc-en-Ciel - Pont des Trois Sautets , avenue Henri Malacrida 45 - 13100 AIX EN PROVENCE Téléphone: 00 33 (0)4 42 26 14 28 Courriel: camping-arcenciel@neuf.fr Site web: www.campingarcenciel.com (23 e) piscina bus n 3		
martedì 20	S Jean pied du Port	700	8.00	16.00.00	uscita A Orthez La muraille médiévale, Les portes de la ville, La Citadelle , Les rues de la vieille ville , Pont et allée d'Eyheraberry , Eglise Notre-Dame			
	Roncisvalle	8.00.00						
		30	0.30	9.00.00	Collegiata di Roncisvalle (10 e)			
				Carr. Nacional 121 - NA 42				
				A 12				
	Puente la Reina	80	0.30			Il ponte sul fiume Arga l'elemento architettonico sorprendente romanico , chiesa del Crucifijo, chiesa di Santiago.		
Estella				A 12				
	20	0.30	11.00.00		città romanica che conserva palazzi, case signorili, chiese, conventi, ponti e magnifici edifici, grazie ai quali ha meritato il soprannome di "Toledo del nord". Vicino: Monasterio de Santa María de Irache ("fuente del vino")			

data	località	km/gg	tempo in movimento	orario indicativo	cosa vedere 	dove pernottare	
	Torres del Rio	30	0.30	12.00.00	la chiesa del Santo Sepolcro	NA 1110	
	logrono	20	0.30	13.00.00	Chiesa di Santiago el Real, Concattedrale di S.M. de La Redonda , Chiesa di San Bartolomé, Chiesa di Santa María de Palacio, Paseo del Espolón - Viale dell'Espolón, Ponte di Pietra		
	Santo domingo de la Calzada	50	1.00	14.00.00	NON E' STATO POSSIBILE SOSTARE Cattedrale di Santo Domingo de la Calzada (4 e), Museo della Cattedrale, Torre separata della cattedrale (1,5 e), ospedale dei pellegrini,		
	Burgos	70	1.30	16.00.00	N 120 ctra de logronò calle juan ramon jmenez pasaje fuente blancas		
300			8.00.00	Iglesia parroquial de San Esteban (5 e), Convento di Santa Clara. Medina de Pomar, Sito archeologico di Atapuerca, Alcázar dei Connestabili di Castiglia. Medina de Pomar, Arco di Santa María, Ricovero del Re, Chiesa di San Nicolás, Certosa di Miraflores, Monastero di Santa María Real de las Huelgas	A 231	Camping Fuentes Blancas (Burgos) BU 800 (Av Arianzon) (15 e) www.campingburgos.com Email: info@campingburgos.com Coordenadas GPS: LATITUD 42º 20' 28"N LONGITUD 3º 39' 29"W - Tif (0034) 947 48 60 16 - Km 3 wifi (2e) Ctra Cartuja de miraflores <u>bus n 26</u> (uff h 7-24) piscina	
Carrion de los condes		80	2.00	10.00.00	edificio rappresentativo la chiesa di Santiago, famosa per il suo splendido Cristo Pantacratore , chiesa di Santa María del Camino(2 e); il convento di Santa Clara, Fuori città, ponte medievale, Monastero di San Zoilo (4 e), un antico rifugio di pellegrini del X secolo che conserva un chiostro rinascimentale	P 980	
mercoledì 21	salida Golpejar de la Sobarriba						
	Leon	215	3.00	14.00.00	La Plaza Mayor il Palazzo Comunale, Palazzo del Conte Luna, Palazzo dei Guzmanes e la Casa dei Botines, Cattedrale e la Basilica di San Isidoro, Pantheon Reale , museo della collegiata (4 e)	Camping Ciudad de León Ctra/ N - 601 León- Valladolid. (Salida a Golpejar) Golpejar de la Sobarriba -Correo electrónico: camping_leon@yahoo.es GPS para navegador, latitud: 42.5900 longitud: -5.5331 o bien 42º 35' 26" N y 5º 31' 48" W. Telf.- 987 26 90 86 3 km dal centro <u>bus n 6</u> Av Mardid (20 e) wifi piscina	P calle gonzales de loma
giovedì 22	N 120						
	Astorga	50	1.00	9.00.00	Puerta del Sol, Cattedrale con museo (5 e), Palazzo Episcopale, Municipio , la Plaza Mayor, museo cioccolato (1 e)		P alle mura
	Ponferrada	60	1.00	11.00.00	Il Castello dell'Ordine dei Templari (1h- 6 e) , via del Reloj, Convento delle Madres Concepcionistas, Basilica dell'Encina, l'Ospedale della Reina, la chiesa barocca di San Andrés, nei dintorni Monastero di San Pedro de Montes,	A 6	P Plaza Lazurteguin (1km)

data	località	km/gg	tempo in movimento	orario indicativo	cosa vedere 	dove pernottare	
	lugo	110	1.30	14.00.00	muraglia romana ,La piazza di Santo Domingo e la piazza España ,la Cattedrale,il Palazzo Episcopale,via de la Cruz e la via Nova,le terme romane,praza do campo, convento di san fracisco SALTATA		
	A 6 - N 547						
venerdì 23 orologio indietro di 1 ora	Santiago de Compostela	120	1.30	17.00.00	uscita Nord dell'autostrada, numero 67 seguire le indicazioni per Centro Ciudad y Casco Histórico.		
		321		8.00.00	Cattedrale di Santiago de Compostela (6 e) , Collegiata di Santa María la Real de Sar (1e) , Albergo dei Re Cattolici (3e), Casa del Cabildo, Centro Galiziano di Arte Contemporanea (CGAC), Museo del Popolo Galiziano, Museo della cattedrale (5 e) , San Lorenzo de Trasouto (2e)	Camping As Cancelas Rua do vinticinco de Xulio, 35 Tel. 981 58 02 66 www.campingcancelas.com info@campingascancelas.com - uscita Nord autopista n 67 seguire le indicazioni per Centro Ciudad e Casco Histórico. 2 km dalla Catedrale de Santiago linea n 4 de autobus a 180 metri ogni 30 minuti (35 e) piscina	
	Pontevedra	60	1.00	10.00.00	centro storico, costruzioni tipiche pazos ,Castello, mura ,palazzo di donna Urraca. Salvaterra de Minho. Pazo (residenza) di Oca. santuario della Peregrina basilica di Santa María		
	Braga	120	1.30	13.00.00	Praça Municipal, Santuario di Bom Jesus do Monte (funicolare, 2e), La cattedrale di Braga , Sé Velha,Antigo Paço Episcopal,Jardim de Santa Barbara.,Arco da Porta Nova,Rua Dom Diego de Sousa		P al santuario
	Guimaraes	20	0.30	16.00.00	centro storico, castello, palazzo duchi di Braganza SALTATA		
sabato 24	Porto	50	1.00	18.00.00	A7 A3 A 20 A44 (oltrepassare Porto) uscita Rua da Gandara		
		230		9.00.00	UNESCO :Avenida dos Aliados, Ponte de Dom Luis I ,Mercado do Bolão,Praça da Liberdade, la torre della Igreja dos Clerigos ,Cattedrale Terriero da Sé (2 e) ,Vila nova de Gaia, Monastero de Serra do Pilar ,Ospedaliere a Lecado Bailio, Museo Serralves, Castello Foz du Douro ,Palácio da Bolsa(9-18h) -vino-	Camping Orbitur Madalena Rua de Cerro 608, Praia da Madalena 4405-736 - Vila nova de gaia Porto GPS: 41.107522 -8.655424 (bus 906 x city -2e -10 km fino a Igreja Trindade) tel +351 227122520 http://it.obitur.pt mail: crp@orbitur.pt (500mt dal mare) (22 e) wifi (uff h 9-19) piscina	
domenica 25				8.00.00	A 1		P chiesa
	Costa nova do prado	80	1.30	10.00.00	località famosa per i celebri palheiros, case dipinte a righe verticali ed orizzontali bianche e blu, bianche e rosse, bianche e verdi, ecc. SALTATA		
	Coimbra	80	1.30	12.00.00	Università (9-19 h - 7 e) e biblioteca Joanina , città medioevale,Sé Velha (10-18 h- 4 e),Couvent Santa Clara		P ponte s clara Av Conim Briga -
	Fatima	100	1.30	16.00.00	Santuario mariano , (biglietto cumulativo con batalha e alcoboca -15 e)		P 11
		40	1.00	18.00.00			

data	località	km/gg	tempo in movimento	orario indicativo	cosa vedere 	dove pernottare	
	Tomar				Convento de Cristo (dei Templari) (6 e)	PARQUE MUNICIPAL DE CAMPISMO DE TOMAR - Rua fonte de choupo (campo calcio) Praca de Republica Telef.: (+351) 249 329 824 Fax: (+351) 249 322 608 mail:camping@cm-tomar.pt www.campingtomar.com GPS: N - 39° 36' 25" W - 008° 24' 37" (15 e)	
		300		8.00.00			
					IC 9		
lunedì 26	Batalha	60	1.30	10.00.00	Convento de Santa Maria da Vitória (9-18 h - 6e)		P monastero
	Alcobaca	20	0.30	12.00.00	Mosteiro de Santa Maria de Alcobaça (9-18 h - 6e)		P alle porte Av ders combatentes
	Obidos	40	1.30	13.00.00	Castello, Chiesa di Santa Maria		P sotto mura 2e
	Sintra- cabo de -Roca	100	1.30	16.00.00	Patrimonio Unesco:Palazzo Real (5 e), Castello do Mouros, Palazzo da Pena (5 e), Palácio da Regaleira, Palácio de Monserrate e il Seteais Palace. Cabo de Roca: il punto più occidentale del continente europeo (certificato uff tur 5e)		P in Rua Gomes Fernandes
	Cascais-Estoril	20	0.30	18.00.00	Castello de la pena- villaggio di pescatori: Parque de Estoril,Praia Estoril Tamariz, pista moto gp	IN TRENO DA LISBOA	
		30	0.30	19.00.00	A 37 A 36 uscita dopo campo sportivo a sx estrada Zambujal o Rua quinta do paizinho		
martedì 27 mercoledì 28	Lisbona				Torre Belém (5e) Mosteiro dos Jerónimos (10-18h-7e),Padrão dos Descobrimentos,Castelo de São Jorge(5e),chiesa di São Roque, Basílica da Estrela, Mosteiro de São Vicente de Fora ,Igreja Santa Engrácia, chiesa Do Cerro (2e), baixa ,collina del Chiado (ascensore-3e) Panteo National (3e) - tram 28 giro	Lisboa camping Estr. da Circunvalação 1400-061 Monsanto/Lisboa tel +351 217628200 (bus n 714 ferm. Outurela 2e x city- 40 min) www.lisboacamping-com mail info@lisboacamping.com (30 e) (uff h 7-24) piscina	
		270		8.00.00			
					A 6		
giovedì 29	Evora	140	2.00	10.00.00	cattedrale,centro storico cinta muraria UNESCO tempio del II secolo, porta di Dona Isabel, rovine terme palazzo del Municipio influenza moresca, quartiere Mouraria, Cappella Dos ossas (2 e)		P vicino acquedotto
	Badajoz	100	1.30	12.00.00	antiche mura ,forte di San Cristobal,cattedrale,"Puerta de las Palmas", "Ponte sulla Guadiana", "Alcazaba"	SALTATA	

data	località	km/gg	tempo in movimento	orario indicativo	cosa vedere 	dove pernottare		
orologio avanti di 1 ora	Merida	70	1.00	16.00.00				
					Patrimonio de la Humanidad. pasado romano: Teatro, Anfiteatro,templo de Diana (7 e) ,Arco di Traiano,Acueducto de los Milagros,Convento di Santiago	Camping Merida Badajoz, Apto 465 tel +34 924 303453 Situato a NV road (Madrid-Lisbon) Avenida Reina Sofia,(Hospital) 5 km. est di Mérida, al km. 336.6. GPS: 38.93579 -6.30508 mail: info@campingmerida.com (20 e) piscina		
venerdì 30	Saragozza	310		8.00.00				
					14.00.00	Patrimonio de la Humanidad : Basílica de Nuestra Señora del Pilar ,Palacio de la Aljafería (5 e) ,Lonja de Zaragoza, Chiesa di Santa Engracia	Camping Ciudad de Zaragoza Calle San Juan Bautista de la Salle S/N tel +34 876-241495 www.campingzaragoza.com mail: info@campingzaragoza.com - Tel. 876 24 14 95 - 680 52 31 54 (25 e) bus n 41 piscina	
sabato 31	Aigues Mortes	650	6.00					
					8.00.00			
				16.00.00		Camping La petite camargue Quartier du moce tel 04 66 5398989 - camping yelloh! Village		
domenica 1 settembre	autostrada (A8 (S) A 64 - A 61 - A 9 - A 8- (F) A10 - A 26 - A21 - A4 - A27							
	Villorba	770	8.00	08:00:00 17:00:00				

5146

RoadBook





